

Номинации (профили направления подготовки) Конкурса выпускных квалификационных работ по направлению подготовки «Землеустройство и кадастры», уровни бакалавриата и магистратуры

1. Землеустройство.
2. Правовое обеспечение землеустройства и кадастров.
3. Кадастр недвижимости.
4. Городской кадастр.
5. Управление земельными ресурсами.
6. Управление недвижимостью.
7. Оценка земли и недвижимости.
8. Геодезическое обеспечение землеустройства и кадастров.
9. ГИС в землеустройстве и кадастрах.
10. Мониторинг и дистанционное зондирование земель.

Сокращения вузов Приволжского РУМЦа

БашГАУ – Башкирский ГАУ - ФГБОУ ВО «Башкирский государственный аграрный университет»

СарГУГБИ - Саратовский ГУГБИ - ФГБОУ ВО «Саратовский государственный университет генетики, биотехнологии и инженерии имени Н.И. Вавилова»

КазГАУ – Казанский ГАУ - ФГБОУ ВО «Казанский государственный аграрный университет»

МГУ - Мордовский ГУ - ФГБОУ ВО «Национальный исследовательский Мордовский государственный университет имени Н.П. Огарёва»

СамГАУ - Самарский ГАУ - ФГБОУ ВО «Самарский государственный аграрный университет»

ННГАСУ - ФГБОУ ВО «Нижегородский архитектурно-строительный университет»

НГАТУ - Нижегородский ГАТУ - ФГБОУ ВО «Нижегородский государственный агротехнологический университет

ПГУАС - Пензенский ГУАС - ФГБОУ ВО «Пензенский государственный университет архитектуры и строительства»

ЧувГУ - Чувашский ГУ - ФГБОУ ВО Чувашский государственный университет имени И.Н. Ульянова

СарГТУ - Саратовский ГТУ - ФГБОУ ВО Саратовский государственный технический университет имени Гагарина Ю.А.

УльГАУ - Ульяновский ГАУ - ФГБОУ ВО Ульяновский государственный аграрный университет имени А.П. Столыпина

Отв. Винникова Татьяна Петровна телефон 8910 381 30 77

Эл. почта tanya_vinn@list.ru

МИНОБРНАУКИ РОССИИ

Федеральное государственное бюджетное образовательное учреждение высшего образования “Нижегородский государственный архитектурно-строительный университет” (ННГАСУ)

ПРОТОКОЛ №1

«18» октября 2023г.

Нижний Новгород

Заседание конкурсной комиссии Приволжского РУМЦ по утверждению состава конкурсных комиссий II (региональному) туру Конкурса выпускных квалификационных работ (ВКР) 2023 года по направлению «Землеустройство и кадастры»

Присутствовали :

Никольский Евгений Константинович – председатель комиссий, руководитель Приволжского РУМЦа, к.т.н., профессор кафедры Геоинформатики, геодезии и кадастра ННГАСУ.

Чечин Андрей Вячеславович –к.т.н., доцент, зав. кафедрой Геоинформатики, геодезии и кадастра ННГАСУ;

Винникова Татьяна Петровна - председатель мандатной комиссии, доцент кафедры Геоинформатики, геодезии и кадастра ННГАСУ;

В соответствии с Положением об организации и проведении Конкурса выпускных квалификационных работ (ВКР) 2023 года по направлению «Землеустройство и кадастры» от 04 сентября 2023 (УМС ГУЗ) и Приказом №551 от 18.10.2023 об организации и проведении вузовских и региональных конкурсов выпускных квалификационных работ по направлению «Землеустройство и кадастры» (ННГАСУ) Второй (региональный) этап Конкурса проводится в дистанционном режиме до 16 ноября 2023года по номинациям /профилям:

1. Землеустройство.
2. Правовое обеспечение землеустройства и кадастров.
3. Кадастр недвижимости.
4. Городской кадастр.
5. Управление земельными ресурсами.
6. Управление недвижимостью.
7. Оценка земли и недвижимости.
8. Геодезическое обеспечение землеустройства и кадастров.
9. ГИС в землеустройстве и кадастрах.
10. Мониторинг и дистанционное зондирование земель.

Для проверки выпускных квалификационных работ представленных на Конкурс созданы и утверждаются комиссии по номинациям в следующем составе:

Направление 21.03.02 «Землеустройство и кадастры»

Комиссия 1.6 профили: Землеустройство, Управление земельными ресурсами

Чурсин Алексей Иванович - председатель комиссии, к.г.н, доцент, зав. кафедрой Землеустройство и геодезия Пензенского ГУАС;
Лавренникова Ольга Алексеевна - к.б.н., доцент, зав. кафедрой Землеустройство и лесное дело Самарского ГАУ;
Шардаков Алибек Какимуллович - к.с.-х.н., доцент кафедры Теплогазоснабжения и нефтегазовое дело Саратовского ГТУ;
Шершнева Наталья Николаевна – старший преподаватель кафедры Геодезии и землеустройства Нижегородский ГАТУ;
Ильин Владимир Николаевич - к.г.н., доцент кафедры физической Географии и геоморфологии Чувашского ГУ;
Янюк Вячеслав Михайлович – д.с.-х.н., профессор кафедры Землеустройство и кадастры Саратовского ГУГБИ.

Комиссия 2.6 профили: Городской кадастр, Кадастр недвижимости, Управление недвижимостью, Оценка земли и недвижимости

Чечин Андрей Вячеславович – председатель комиссии, к.т.н., доцент, зав. кафедрой Геоинформатики, геодезии и кадастра ННГАСУ;
Шафеева Элина Ильгизовна – к.с.-х.н., доцент кафедры Кадастра недвижимости и геодезии Башкирского ГАУ;
Фролов Александр Николаевич - доцент кафедры Землеустройства и ландшафтного планирования Мордовского ГУ;
Акимова Мария Сергеевна – к.э.н., доцент кафедры Кадастра недвижимости и права Пензенского ГУАС;
Никонорова Инна Витальевна - к.г.н., доцент, зав. кафедрой Физической географии и геоморфологии Чувашского ГУ.

Комиссия 3. б профили: Геодезическое обеспечение землеустройства и кадастров, ГИС в землеустройстве и кадастрах, Мониторинг и дистанционное зондирование Земли, Правовое обеспечение землеустройства и кадастров

Ишбулатов Марат Галимьянович - председатель комиссии, к.с.-х.н., доцент, зав. кафедрой Кадастр недвижимости и геодезии Башкирского ГАУ;;
Коротин Антон Сергеевич - ст. преподаватель кафедры Геоинформатики, геодезии и кадастра ННГАСУ;
Иралиева Юлия Сергеевна - к.с.-х.н., доцент кафедры Землеустройство и лесное дело Самарского ГАУ;
Белякова Елена Александровна - к.т.н., доцент кафедры Кадастр недвижимости и права Пензенского ГУАС;
Ревзин Станислав Рувимович - к.э.н., доцент кафедры Теплогазоснабжения и нефтегазовое дело Саратовского ГТУ;
Логинов Николай Александрович - к.т.н., доцент кафедры Землеустройства и кадастров Казанского ГАУ;
Ильин Владимир Николаевич - к.г.н., доцент кафедры Физической географии и геоморфологии Чувашского ГУ;
Тарбаев Владимир Александрович - к.с.-х.н., доцент кафедры Землеустройство и кадастры Саратовского ГУГБИ;
Провалова Елена Викторовна - к.с.- х.н., доцент, зав. кафедрой Землеустройства и кадастров, Ульяновского ГАУ.

Направление 21.04.02 «Землеустройство и кадастры»

Комиссия 1.м профили: Городской кадастр, Кадастр недвижимости, Управление недвижимостью, Управление земельными ресурсами, Мониторинг и дистанционное зондирование Земли, ГИС в землеустройстве и кадастрах

Тараканов Олег Вячеславович - председатель комиссии д.т.н., профессор, декан факультета Управление территориями Пензенского ГУАС;

Иралиева Юлия Сергеевна - к.с.-х.н., доцент кафедры зЗмлеустройство и лесное дело Самарского ГАУ;

Ямашкин Агатолий Александрович — д.г.н., профессор кафедры Землеустройства и ландшафтного планирования Мордовского ГУ;

Провалова Елена Викторовна - к.с.-х.н., доцент, зав. кафедрой Землеустройства и кадастров Ульяновского ГАУ;

Олони́на Светлана Игоревна - к.т.н., доцент кафедры Геоинформатики, геодезии и кадастра ННГАСУ;

Янюк Вячесла Михайлович - доктор с.-х.н., профессор кафедры Землеустройство и кадастры Саратовского ГУГБИ


Апелляционная комиссия:

Косарева Наталья Александровна – председатель к.т.н., доцент, кафедры Геоинформатики, геодезии и кадастра ННГАСУ;

Кочетова Элеонора Федоровна - к.т.н., доцент кафедры Геоинформатики, геодезии и кадастра ННГАСУ;

Тарарин Андрей Михайлович - к.т.н., доцент кафедры Геоинформатики, геодезии и кадастра ННГАСУ.

Руководитель Приволжского РУМЦа



Никольский Е. К.

Председатель мандатной комиссии

Винникова Т. П.

МИНОБРНАУКИ РОССИИ

Федеральное государственное бюджетное образовательное учреждение высшего образования “Нижегородский государственный архитектурно-строительный университет” (ННГАСУ)

ПРОТОКОЛ №2

«10» ноября 2023г.

Нижний Новгород

Конкурсной комиссии Приволжского РУМЦ по утверждению результатов II (регионального) тура Конкурса выпускных квалификационных работ (ВКР) 2023 года по направлению подготовки 21.03.02 «Землеустройство и кадастры» (бакалавриат)

Конкурсная комиссия в составе:

Никольский Евгений Константинович – председатель комиссий, руководитель Приволжского РУМЦа, к.т.н., профессор кафедры Геоинформатики, геодезии и кадастра ННГАСУ.

Председатели комиссий по номинациям:

Чурсин Алексей Иванович - председатель комиссии 1б, к.г.н., доцент, зав. кафедрой Землеустройство и геодезия Пензенского ГУАС;

Чечин Андрей Вячеславович – председатель комиссии 2б, к.т.н., доцент, зав. кафедрой Геоинформатики, геодезии и кадастра ННГАСУ;

Ишбулатов Марат Галимьянович - председатель комиссии 3б, доц. к.с.-х.н., зав. кафедрой Кадастр недвижимости и геодезии Башкирского ГАУ;

Тараканов Олег Вячеславович - председатель комиссии 1м, д.т.н., профессор, декан факультета Управление территориями Пензенского ГУАС;

Винникова Татьяна Петровна - председатель мандатной комиссии, доцент кафедры Геоинформатики, геодезии и кадастра ННГАСУ

рассмотрела представленные на региональный тур Конкурса выпускных квалификационных работ (ВКР) 2023 года по направлению подготовки 21.03.02 «Землеустройство и кадастры» и номинациях Землеустройство, Управление земельными ресурсами решила присудить следующие места и рекомендовать лучшие работы для участия в 3 туре Конкурса:

	ВУЗ (полностью)	ФИО студента (полностью)	Название работы (полностью)	ФИО руководителя, уч. звание (полностью)	Рекомендовать/ не рекомендовать	Место
<i>Номинация/профиль Землеустройство.</i>						
1	ПенГУАС	Каширина Анастасия Сергеевна	Повышение эффективности использования территорий поселения на основе землеустроительных мероприятий (на примере г. Ртищево Саратовской области)	Букин Сергей Николаевич к.э.н., доцент каф. Землеустройство и геодезия	Рекомендовать	1

2	СамГАУ	Толстоусова София Михайловна	Повышение эффективности использования земель сельскохозяйственного назначения на территории Кинельского района Самарской области	Иралиева Юлия Сергеевна к.с.-х. н., доцент каф. Землеустройство и лесное дело	Рекомендовать	2
3	НГАТУ	Власова Анастасия Сергеевна	Анализ эффективности использования сельскохозяйственных угодий Княгининского муниципального округа Нижегородской области	Климова Анна Владимировна к.э.н., доцент каф. Геодезии и землеустройства	Не рекомендовать	3
<i>Номинация/профиль Управление земельными ресурсами.</i>						
1	ПенГУАС	Тихонова Екатерина Владимировна	Управление земельными ресурсами Сосновоборского района Пензенской области на основе данных ЕГРН и мониторинга земель	Акимова Мария Сергеевна к.э.н., доцент каф. Кадастр недвижимости и право	Рекомендовать	1
2	СарГТУ	Горбунова Дарья Андреевна	Проблема земельного надзора в управлении земельными ресурсами городской территории	Ревзин Станислав Рувимович к.э.н., доцент каф. Теплогазоснабжения и нефтегазовое дело	Рекомендовать	2
3	СамГАУ	Делинас Светлана Васильевна	Функциональное зонирования парка сельского поселения	Лавренникова Ольга Алексеевна к.б.н., доцент, каф. Землеустройство и лесное дело	Рекомендовать	3
4	СарГУГБИ	Храмовичев Александр Александрович	Рыночные механизмы управления земельными ресурсами в г. Саратове	Гагина Ирина Сергеевна к.э.н., децент каф. Землеустройство и кадастры	Не рекомендовать	4

5	ЧувГУ	Михайлов Илья Сергеевич	Разработка правил землепользования и застройки Мариинско-Посадского городского поселения Чувашской республики	Никонорова Инна Витальевна к.г.н., доцент каф. Физической географии и геоморфологии	Не рекомендовать	5
6	НГАТУ	Гончаров Станислав Александрович	Анализ государственного земельного надзора на территории Нижегородской области	Климова Анна Владимировна к.э.н., доцент каф. Геодезии и землеустройства	Не рекомендовать	6
7	СарГТУ	Воронин Стефан Дьёнедорович	Реализация программ формирования комфортной городской среды на примере МО г. Макс	Шардаков Алибек Какимуллович к.с-х.н., доцент каф. Теплогазоснабжения и нефтегазовое дело	Не рекомендовать	6
<i>Номинация/профиль Кадастр недвижимости.</i>						
1	ННГАСУ	Аникова Анна Андреевна	Техническая инвентаризация объектов капитального строительства	Винникова Татьяна Петровна доцент каф. Геоинформатики, геодезии и кадастра	Рекомендовать	2
2	ПенГУАС	Корнилова Ирина Витальевна	Перспективное развитие городских земель при реновации территории (на примере г. Пензы)	Белякова Елена Александровна к.т.н., доцент каф. Кадастр недвижимости и права	Рекомендовать	2
3	МГУ	Чуракова Алина Ряисовна	Оценка эколого-хозяйственного баланса территории муниципального района как инструмент управления земельными ресурсами	Масляев Валерий Николаевич к.г.н., доц. каф. Землеустройства и ландшафтного планирования	Не рекомендовать	3

4	МГУ	Курочкин Олег Александрович	Технология проведения кадастровых работ по постановке на государственный учет объекта индивидуального жилищного строительства.	Зарубин Олег Александрович к.г.н., ст.преподаватель каф. Землеустройства и ландшафтного планирования.	Не рекомендовать	4
<i>Номинация/профиль Городской кадастр.</i>						
1	ПенГУАС	Першина Марина Евгеньевна	Управление развитием территории муниципального образования город Нижний Ломов на основе документов территориального и стратегического планирования	Киселева Наталья Александровна к.соц.н., доцент каф. Кадастр недвижимости и права	Рекомендовать	2
2	ПенГУАС	Протопопова Александра Олеговна	Цифровизация системы управления территорией города Пензы	Карабанова Наталья Юрьевна к.э.н., доцент каф. Недвижимости и право	Не рекомендовать	3
<i>Номинация/профиль Управление недвижимостью.</i>						
1	ННГАСУ	Самойличенко Надежда Вадимовна	Кадастр объектов культурного наследия в зоне строительства метрополитена от станции «Горьковская» до станции «Сенная» в Нижнем Новгороде	Груздев Валентин Михайлович к.э.н., доцент каф. Геоинформатики, геодезии и кадастра	Не рекомендовать	3
2	ПенГУАС	Мурадуллаев Рустам Исмадуллаевич	Перспективы развития средних городов на примере города Кузнецка Пензенской области	Белякова Елена Александровна к.т.н., доцент каф. Кадастр недвижимости и право	Не рекомендовать	3
<i>Номинация/профиль Оценка земли и недвижимости.</i>						
1	БашГАУ	Косенкова Татьяна Алексеевна	Экспертиза кадастровой оценки участков земель сельскохозяйственного назначения на примере СП Ариевский сельсовет МР Дуванский район республики Башкортостан	Ишбулатов Марат Галимьянович к.с.-х.н., доцент каф. Кадастр недвижимости и геодезии	Рекомендовать	1

2	ННГАСУ	Курилова Мария Дмитриевна	Кадастровая оценка объектов недвижимости (на примере Чувашской Республики)	Пылаева Алёна Владимировна д.э.н. доцент каф. Геоинформатики, геодезии и кадастра	Рекомендовать	2
3	ЧувГУ	Андреев Анатолий Владиславович	Изучение особенностей рынка недвижимости больших и средних городов Поволжья	Никонорова Инна Витальевна к.г.н., доцент каф. Физической географии и геоморфологии	Не рекомендовать	4
<i>Номинация/профиль Геодезическое обеспечение землеустройства и кадастров</i>						
1	УльГАУ	Елистратова Дарья Валентиновна	Проведение кадастровых работ по установлению границ селенных пунктов Новоспасского района Ульяновской области	Хвостов Николай Викторович к.с.-х.н., доцент каф. Землеустройство и кадастры	Рекомендовать	1
2	СамГАУ	Трондин Илья Артурович	Кадастровые работы по отводу земельного участка под волоконно-оптическую линию связи на территории Камышинского района Самарской области	Иралиева Юлия Сергеевна к.с.-х. н., доцент каф. Землеустройство и лесное дело	Не рекомендовать	2
3	УльГАУ	Слепов Сергей Павлович	Кадастровые работы по образованию многоконтурного земельного участка в СПК «Рассвет» МО «Кандилинское сельское поселение Старомайнского района Ульяновской области	Хвостов Николай Викторович к.с.-х.н., доцент каф. Землеустройство и кадастры	Не рекомендовать	3
4	СамГАУ	Карабутов Виталий Викторович	Инженерно-геодезические изыскания при строительстве внутрихозяйственных оросительных систем Приволжского района Самарской области	Иралиева Юлия Сергеевна к.с.-х. н., доцент каф.Землеустройство и лесное дело	Не рекомендовать	3

5	ЧувГУ	Будыган Елена Григорьевна	Инженерно-геодезические изыскания по объекту «Реконструкция технологической связи на участке КС -7 – КС-11 ВОЛС в границах ответственности ООО «Газпром трансгаз Самара» на территории Ульяновской и Саратовской областей	Ильин Владимир Николаевич к.г.н., доцент каф. Физической географии и геоморфологии	Не рекомендовать	4
<i>Номинация/профиль ГИС в землеустройстве и кадастрах</i>						
1	ННГАСУ	Шургина Арина Александровна	Цифровое картографическое обеспечение земель населенных пунктов по материалам беспилотной аэрофотосъемки	Чечин Андрей Вячеславович к.т.н., доцент каф. Геоинформатики, геодезии и кадастра	Рекомендовать	1
2	БашГАУ	Маркова Олеся Федоровна	Разработка платформы «Умные угодья» для управления сельскохозяйственной деятельностью на примере СП Картисяковский сельсовет МР Аскинский район	Шафеева Элина Ильгизовна к.с.-х.н., доцент каф. Кадастр недвижимости и геодезии	Рекомендовать	2
3	КазГАУ	Доронин Ярослав Владимирович	Разработка метода определения физической площади земельных участков (на примере учебного сада ФГБОУ ВО Казанского ГАУ)	Трофимов Николай Валерьевич доцент к.с.-х.н., каф. Землеустройства и кадастров	Не рекомендовать	3
4	СамГАУ	Паксюаткина Наталья Олеговна	Использование ортофотопланов для землеустроительных и кадастровых работ мест погребения (кладбищ)	Осоргина Ольга Николаевна к.б.н., доцент каф. Землеустройство и лесное дело	Не рекомендовать	4
5	СарГТУ	Шушаева Адриана Серккалиевна	Систематизация данных об объектах недвижимости на основе цифровых технологий (на примере Саратовской области)	Шпортько Оксана Николаевна к.т.н., доцент каф. Теплогазоснабжения и нефтегазовое дело	Не рекомендовать	5

<i>Номинация/профиль Мониторинг и дистанционное зондирование земель</i>						
1	ПенГУАС	Королева Наталья Алексеевна	Оценка качественного состояния земель муниципального образования на основе данных дистанционного зондирования (на примере Мокшанского района Пензенской области)	Букин Сергей Николаевич к.э.н., доцент каф. Землеустройство и геодезия	Рекомендовать	1
2	СарГУГБИ	Баукова Виктория Александровна	Мониторинг земель УНПО «Муммовское» ФГБОУ ВО Вавиловский университет с применением геоинформационных технологий	Тарбаев Владимир Александрович к.с.-х.н., доцент каф. Землеустройство и кадастры	Рекомендовать	2
3	ПенГУАС	Тумасова Анна Денисовна	Комплексный мониторинг нарушенных земель (на материалах Пензенской области)	Поршакова Анна Николаевна к.э.н., доцент каф. Кадастр недвижимости и право	Не рекомендовать	3
4	ЧувГУ	Кроликова Алена Владиславовна	Применение БПЛА в землеустройстве и кадастровой деятельности	Ильин Владимир Николаевич к.г.н., доцент каф. Физической географии и геоморфологии	Не рекомендовать	4
<i>Номинация/профиль Правовое обеспечение землеустройства и кадастров</i>						
1	ННГАСУ	Феофанова Яна Дмитриевна	Методы землеустроительной экспертизы в области кадастра на землях населённых пунктов	Коротин Антон Сергеевич ст. преподаватель каф. Геоинформатики, геодезии и кадастра	Рекомендовать	1

Руководитель Приволжского РУМЦа

Никольский Е. К.

Председатель мандатной комиссии

Винникова Т. П.

МИНОБРНАУКИ РОССИИ

Федеральное государственное бюджетное образовательное учреждение высшего образования “Нижегородский государственный архитектурно-строительный университет” (ННГАСУ)

ПРОТОКОЛ №3

«10» ноября 2023г.

Нижний Новгород

Конкурсной комиссии Приволжского РУМЦ по утверждению результатов II (регионального) тура Конкурса выпускных квалификационных работ (ВКР) 2023 года по направлению подготовки 21.04.02 «Землеустройство и кадастры» (магистратура)

Конкурсная комиссия в составе:

Никольский Евгений Константинович – председатель комиссий, руководитель Приволжского РУМЦа, к.т.н., профессор кафедры Геоинформатики, геодезии и кадастра ННГАСУ.

Председатели комиссий по номинациям:

Чурсин Алексей Иванович - председатель комиссии 1б, к.г.н., доцент, зав. кафедрой Землеустройство и геодезия Пензенского ГУАС;

Чечин Андрей Вячеславович – председатель комиссии 2б, к.т.н., доцент, зав. кафедрой Геоинформатики, геодезии и кадастра ННГАСУ;

Ишбулатов Марат Галимьянович - председатель комиссии 3б, доц. к.с.-х.н., зав. кафедрой Кадастр недвижимости и геодезии Башкирского ГАУ;

Тараканов Олег Вячеславович - председатель комиссии 1м, д.т.н., профессор, декан факультета Управление территориями Пензенского ГУАС;

Винникова Татьяна Петровна - председатель мандатной комиссии, доцент кафедры Геоинформатики, геодезии и кадастра ННГАСУ



рассмотрела представленные на региональный тур Конкурса выпускных квалификационных работ (ВКР) 2023 года по направлению подготовки 21.04.02 «Землеустройство и кадастры» и номинациях Кадастр недвижимости, Городской кадастр, Управление недвижимостью, Оценка земли и недвижимости решила присудить следующие места и рекомендовать лучшие работы для участия в 3 туре Конкурса:

	ВУЗ (полностью)	ФИО студента (полностью)	Название работы (полностью)	ФИО руководителя, уч. звание (полностью)	Рекомендовать/ не рекомендовать	Место
<i>Номинация/профиль Управление земельными ресурсами.</i>						
1	ПенГУАС	Рожнов Никита Олегович	Управление реновацией земельно-имущественного комплекса муниципального образования г. Пензы на основе показателей эффективности	Хаметов Тагир Ишмуратович д.э.н., профессор каф. Землеустройство и геодезия	Рекомендовать	1

2	УльГАУ	Охотина Екатерина Анатольевна	Повышение эффективности использования неостребованных земельных долей в МО «Барышский район» Ульяновской области	Хвостов Николай Викторович к.с.-х.н., доцент каф. Землеустройство и кадастры	Рекомендовать	2
3	СарГУГБИ	Горячева Светлана Сергеевна	Совершенствование управления земельными ресурсами в лесостепной зоне Саратовской области	Тарбаев Владимир Александрович к.с.-х.н., доцент каф. Землеустройство и кадастры	Не рекомендовать	3
4	СамГАУ	Осоргина Наталья Николаевна	Информационное и технологическое обеспечение проведения кадастровых работ при формировании земельных участков из земель, находящихся в муниципальной собственности	Лавренникова Ольга Алексеевна к.б.н., доцент каф. Землеустройство и лесное дело	Не рекомендовать	4
<i>Номинация/профиль Кадастр недвижимости</i>						
1	ПенГУАС	Алымова Кристина Игоревна	Совершенствование методики проведения кадастровых работ при выделении участков из земель сельскохозяйственного назначения на территории Пензенской области	Букин Сергей Николаевич к.э.н., доцент каф. Землеустройство и геодезия	Рекомендовать	2
<i>Номинация/профиль Городской кадастр</i>						
1	ПенГУАС	Базин Денис Сергеевич	Реновация жилой недвижимости как инструмент управления территориями (на примере г. Пензы)	Белякова Елена Александровна к.т.н., доцент каф. Кадастр недвижимости и право	Рекомендовать	1

<i>Номинация/профиль Управление недвижимостью</i>						
1	МГУ	Масляев Валерий Николаевич	Ландшафтно-экологическое обоснование мелиоративного освоения земель Республики Мордовии	Москалёва Светлана Александровна, 0 к.г.н., доцент каф. Землеустройства и ландшафтного планирования	Рекомендовать	1
<i>Номинация/профиль Мониторинг и дистанционное зондирование земель</i>						
1	ПенГУАС	Голова Роксана Александровна	Сохранение историко-культурного ландшафта города Пензы на основе мониторинга исторической природно-технической системы	Маслова Любовь Александровна к.с.-х.н, доцент каф. Кадастр недвижимости и право	Рекомендовать	2
<i>Номинация/профиль ГИС в землеустройстве и кадастрах.</i>						
1	СарГУГБИ	Латыпова Анна Мустафаевна	Кадастровые работы и цифровая трансформация земель федеральной собственности в Энгельском МР Саратовской области (на примере территории УНПО «Поволжье») ФГБОУ ВО Вавиловский Университет	Шмидт Ирина Владимировна к.г.н., доцент каф. Землеустройство и кадастры	Рекомендовать	1

Руководитель Приволжского РУМЦа

Никольский Е. К.

Председатель мандатной комиссии

Винникова Т. П.